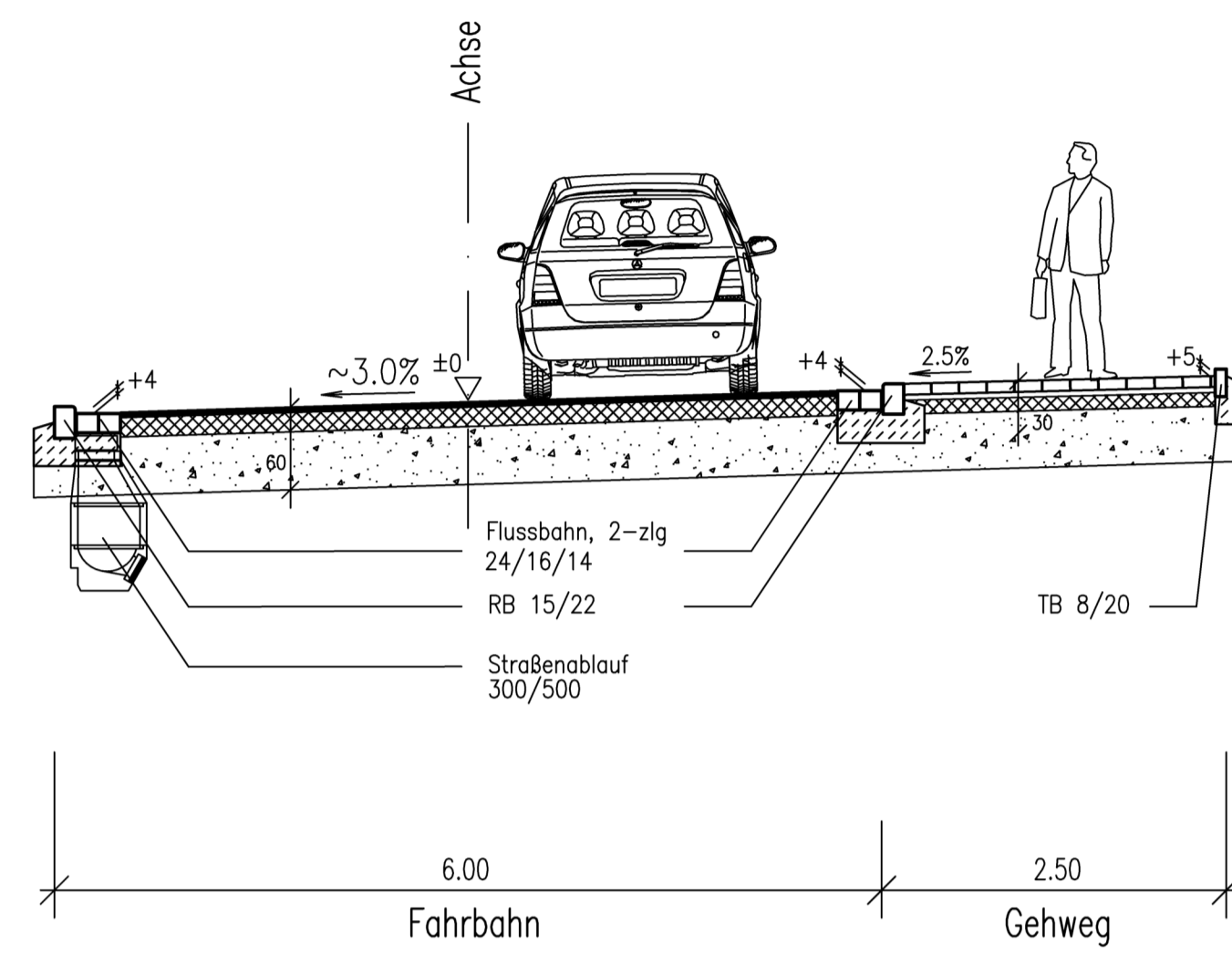


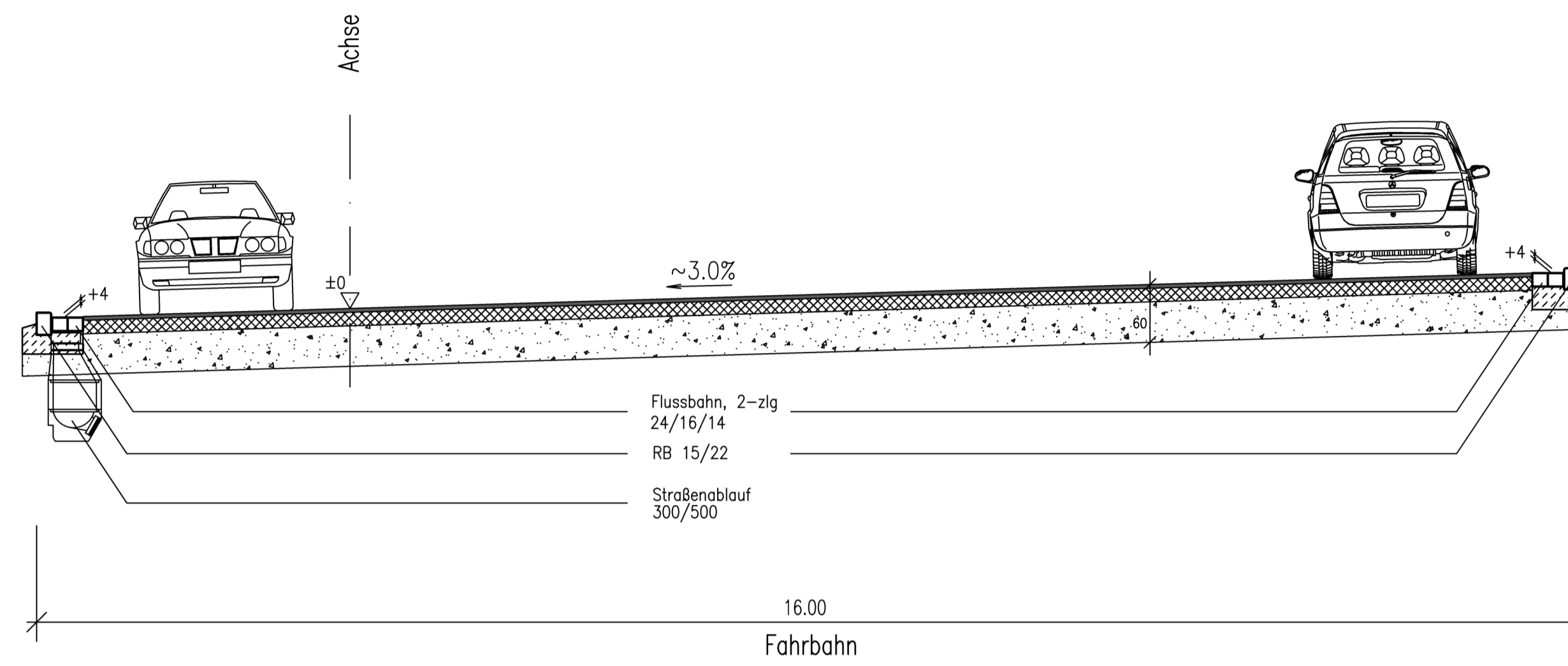
Ausbauquerschnitt A-A M.1:50

Erschließungsstraße Fahrbahn und Gehweg



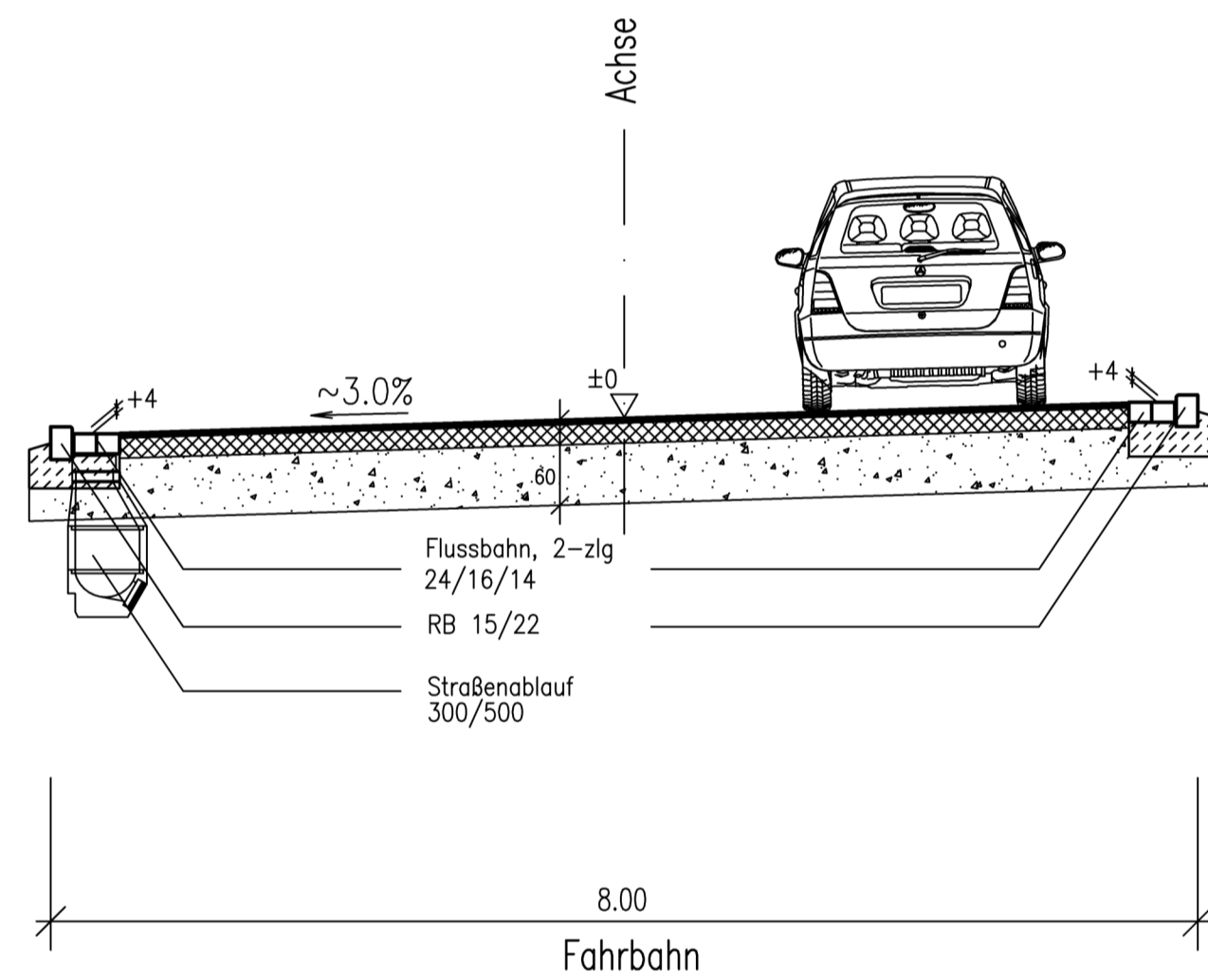
Ausbauquerschnitt B-B M.1:50

Erschließungsstraße Fahrbahn



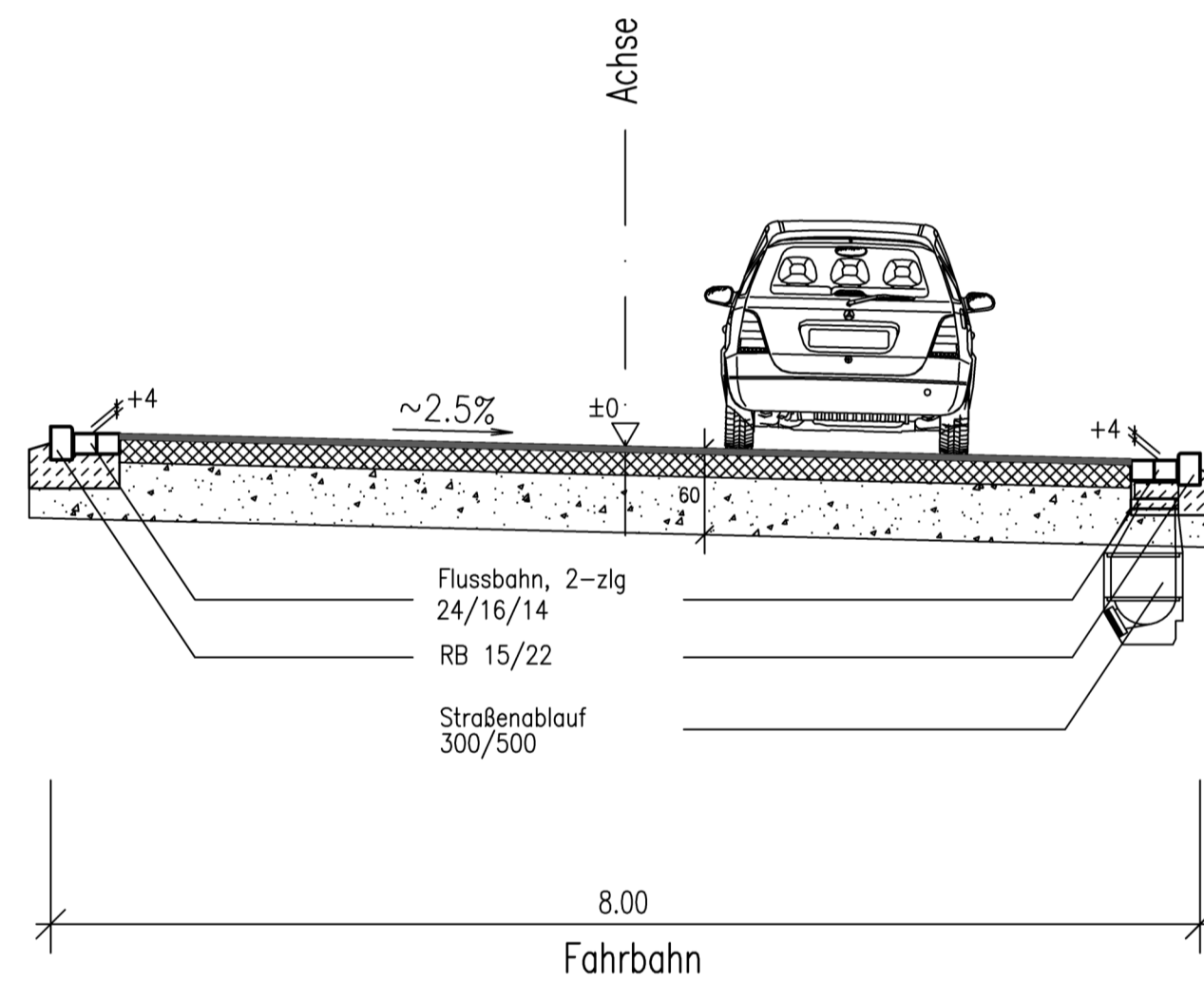
Ausbauquerschnitt C-C M.1:50

Erschließungsstraße Fahrbahn

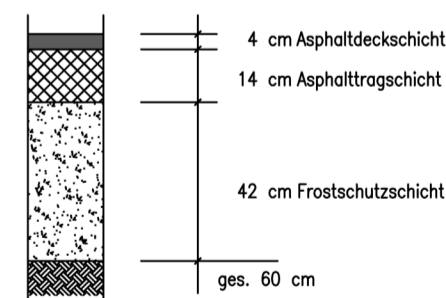


Ausbauquerschnitt D-D M.1:50

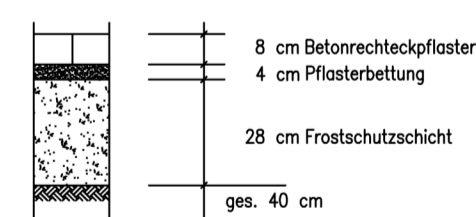
Erschließungsstraße Fahrbahn



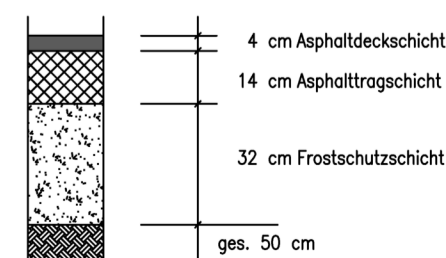
Deckenaufbau Fahrbahn M.1:20



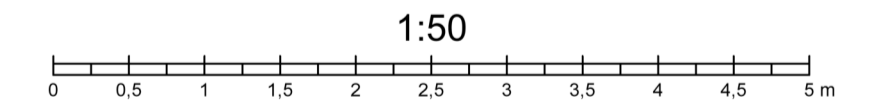
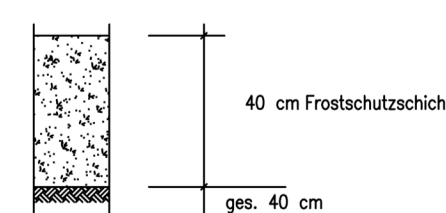
Deckenaufbau Gehweg/Verbindungsweg M.1:20



Deckenaufbau Rauhkampweg M.1:20



Deckenaufbau Schotterweg M.1:20



Nr.		Änderung		Datum	Name
Bereich 66 - Tiefbau 66/1 - Abt. Straßen und Brücken Stadthaus Bömberg Bömberggring 37, 58636 Iserlohn					
<p>ISERLOHN. wald stad heimat</p>					
<p>Projekt : Erschließung Hauptschule Hennen Straßenausbau Erschließungsstraße und Rauhkampweg Ausführung</p>					
Darstellung : Ausbauquerschnitte					
Zeichner	Name	Datum	Maßstab:		
Sachbearbeiter	Tran	23.08.2023	1:20/50		
Stadt	Tran	23.08.2023	Plan Nr.:		
Abteilungsleitung			AQ 01		
Blattgröße 841 x 594				Blatt Nr.:	i.A. Micic (Bereichsleiter)
					Iserlohn, den